

## Skala 1:500

Certigos Engineering Sp. z o.o.  
ul. Brzezińska 8a, 44-203 Rybnik  
3789 REGON 520542589 KRS 0000932990

Jednostka ewidencyjna: 00701\_1 Lubliniec?  
 Obreń ewidencyjny: 0002 Lubliniec  
 Działka: 69, 70, 71, 72, 353, 67, 232, 2499/8 i inne, ul. Cegielniana  
 Sekcja: 6.139.27.16.1.3., 6.139.27.16.3.1., 6.139.27.16.3.3.,

Układ współrzędnych płaskich prostokątnych: 2000 strefa 6  
Układ wysokości: PL-EVRF2007-NH














Nie wyklucza się istnienia w terenie innych, nie wykazanych na niniejszej mapie elementów uzbrojenia terenu, które nie były zgłoszone do inwentaryzacji lub o których brak jest informacji w instytucjach branżowych.

Oznaczenie kancelaryjne: WGK.6640.1.778.2022  
Rybnik dnia 18.04.2023

<b>OSWIAĐCZENIE O WYNIKU WERYFIKACJI</b>	
Identyfikator zgłoszenia pod geodezyjnych	STARGOŚĆ 1.778.222.001
Organ składowy geodezyjnych władz dorzeczny zgłoszenia pod geodezyjnych	STAROSTA LUBLINEK
Właściciel pod geodezyjnych	Cortigos Engineering Sp. z o.o.
Kierownik pod geodezyjnych, in uprawniony	inż. Stanisław Krypczyk prot. nr 15069
Nazwa pod geodezyjnych	Protokół nr 4 z dnia 24.06.2018
<p>Oświadczam, że sporządziłem dokumentację geodezyjną w tym: <u>rozprawki, wyrys</u></p> <p>w wyniku której sporządziłem niniejszy dokument, i że jest prawdziwy, w pełni zgodny z danymi pomiarowymi, które zostały wykonane zgodnie z przepisami, które obowiązują w tym zakresie.</p> <p>/.../</p>	

GEODETA UPRAWNIONY  
twierdzenie MGPIB nr 15069  
inż. Stanisław Krypczyk  
Podpis kierownika prac geodezyjnych, data

Legenda - branża drogowa

- |   |   |
|---|---|
|    | Drzewo przeznaczone do wycinki  |
|    | Krzew przeznaczony do wycinki   |
|    | Projektowana nawierzchnia jezdni z betonu asfaltowego   |
|    | Projektowana nawierzchnia chodnika z kostki betonowej   |
|    | Projektowana nawierzchnia zjazdów z kostki betonowej  |
|    | Dowiązanie do istniejącego ciągu pieszo-rowerowego  |
|    | Projektowana zielen   |
|  | Istniejący chodnik z kostki betonowej do przebrukowania   |
|  | Projektowany krawężnik betonowy drogowy 15x30cm   |
|  | Projektowany krawężnik betonowy drogowy najazdowy 15x22cm   |
|  | Projektowane obrzeże betonowe 8x15cm  |
| <b>1211</b>   | Numer działki objętej inwestycją  |
|  | Linia rozgraniczająca teren inwestycji określająca granicę pasa drogowego rozdubowywanej drogi gminnej ul. Cegielnianej                               |
|  | Linia określająca teren podlegający ograniczeniu (w związku z obowiązkiem wynikającym z art. 11f ust. 1 pkt 8 lit. b, c oraz e-h specustawy drogowej) |

Zamawiający	Burmistrz Miasta Lubliniec ul. Paderewskiego 5 42-700 Lubliniec		
Temat	Rozbudowa drogi gminnej nr 440011S ul. Cegielnianiej w Lublińcu wraz z rozbudową kanalizacji deszczowej i kanalizacji sanitarnej		
Jednostka	 <b>CERTIGOS</b>		Certigos Engineering sp. z o.o. 44-203 Rybnik ul. Brzezińska 8A
Projektował	mgr inż. Ewa Tompalska	Nr upr. 287/DOŚ/12 branża drogowa	PODPIS:
Sprawdzał	mgr inż. Mateusz Kałuża	Nr upr. SLK/7740/PWBD/17 branża drogowa	PODPIS:
Data: Kwiecień 2023	<b>PRZEMIOŁ RYSUNKU:</b> Projekt zagospodarowania terenu i inwentaryzacja zieleni		SKALA: 1:500 NUMER RYSUNKU: 1